

KOLABORASI

partisipasi publik dalam distribusi informasi terkini bencana alam

INI ADALAH PLATFORM SIMULASI

JIKA KAMU BERADA DI SITUASI BENCANA, CEK [PETABENCANA.ID](https://petabencana.id) UNTUK UPDATE BENCANA SECARA REAL TIME.



Kertosono Weleri

Kaliwungu



Klambu

Janyung


Anggunharjo

Karangayung

Kedungjati

Juwangi

Sumowono

 **NOTA KESEPAHAMAN**
ANTARA
PERKUMPULAN KELUARGA BERENCANA INDONESIA
DENGAN
YAYASAN PETA BENCANA
TENTANG
KERJASAMA PROGRAM KEMANUSIAAN

No. 0137 / AK4.01/2024
No. 002/PB/PKS/II/2024

Dengan Rahmat Tuhan Yang Maha Esa
Pada hari ini Kamis, tanggal Satu bulan Februari tahun Dua Ribu Dua Puluh Empat (01-02-2024) bertempat di Jakarta, kami yang bertandatangan di bawah ini:

1. Eko Maryadi
Direktur Eksekutif, dalam hal ini bertindak untuk dan atas nama Perkumpulan Keluarga Berencana Indonesia, sesuai dengan SK PHN Nomor 1391/AK1.01/2014 yang berkedudukan di Jl. Hang Jebat III/E3, Kebayoran Baru, Jakarta

berkedudukan di Jl. Hang Jebat III/E3, Kebayoran Baru, Jakarta 12120, selanjutnya disebut PIHAK PERTAMA

2. Nashin Kelash Mahtani
Ketua, dalam hal ini bertindak untuk dan atas nama Yayasan Peta Bencana sesuai dengan Akta Pendirian Yayasan Peta Bencana Nomor: 17- tanggal 17 Mei 2017 dan disahkan oleh Kementerian Hukum dan Hak Asasi Manusia Nomor AHU-0008575-AH.01.04.Tahun 2017, yang berkedudukan di MTH Square Ground Floor A4/A, Jl. Letjen M.T. Haryono Kav.10 Jakarta Timur 13330, selanjutnya disebut PIHAK KEDUA



Tinggi Banjir: **34 cm**

Sumber

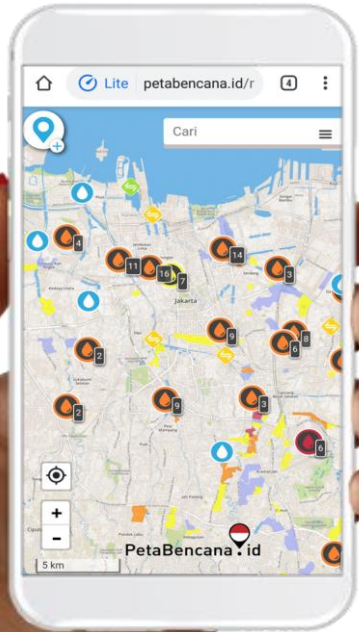


05:33 15-03-2024

Banjir di stasiun
[tawang semarang](#)



Latar Belakang



Pada tanggal 1 Februari 2024, Perkumpulan Keluarga Berencana Indonesia secara resmi bekerjasama dengan Yayasan Peta Bencana dalam hal Program Kemanusiaan. Ruang lingkup Kerjasama meliputi aspek pengelolaan data, pelatihan, penelitian, kampanye, advokasi kolektif, seminar, pameran, lokakarya, pelatihan, akses pendanaan mikro (microgrants), dan kegiatan lain yang berkaitan dengan kemanusiaan dan kebencanaan

Petabencana.id adalah sebuah Organisasi Masyarakat Sipil yang menyediakan platform berbasis website yang gratis dan terbuka yang menghasilkan visualisasi laporan bencana yang dikumpulkan dengan metode crowdsourcing dan validasi instansi pemerintah secara real-time melalui Twitter, Facebook Messenger, Telegram, dan WhatsApp (akan segera mengintegrasikan ke Instagram, dan Viber kedepannya)

Melalui platform tersebut, memberikan kemudahan bagi masyarakat termasuk relawan dan staf PKBI (Nasional, Daerah, Cabang) turut berkontribusi dengan melaporkan bencana alam yang terjadi di sekitarnya baik dari skala kecil hingga besar sehingga masyarakat di Indonesia dapat memperoleh informasi yang cepat dan tepat serta mampu menjadi keputusan bagi pemangku kepentingan berdasarkan informasi lokal dalam pengurangan resiko bencana

Bagaimana Kerjanya?



- PetaBencana.id secara otomatis merespon postingan terkait bencana di media sosial dan meminta pengguna untuk mengkonfirmasi situasi (PetaBencana.id saat ini dapat mengumpulkan laporan dari Twitter, Facebook Messenger, Telegram, dan WhatsApp. Kami akan segera mengintegrasikan Instagram, dan Viber kedepannya)
- Laporan *crowdsorce* yang telah diverifikasi akan langsung ditampilkan di situs PetaBencana.id, platform yang ramah untuk seluler dan ringan data. Peta tersebut juga menampilkan data resmi dari otoritas pemerintah daerah

<https://www.youtube.com/watch?v=B6tXP4wBoil&t=33s>

Bagaimana caranya ?

WhatsApp

**Ayo Laporkan
Bencana dengan
Whatsapp!**

1 Save nomor ini!
+62 8584 2362 262
atau
Bit.ly/BencanaBotWA



2 Ketik apapun untuk
mulai

Halo!

3 Ikuti Percakapan dari
BencanaBot!

Hi! Saya Bencana Bot!
Klik "Laporkan" untuk
memilih bencana
yang ingin kamu laporkan.

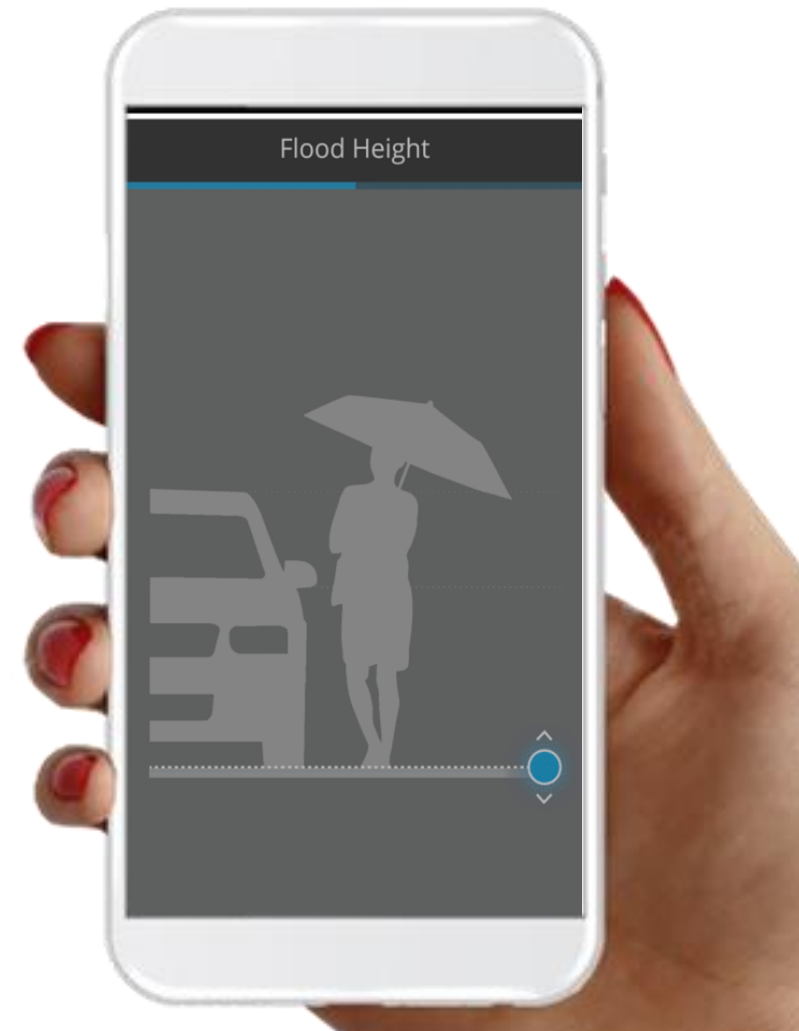

Laporkan

Baik! Siap Kak! Silahkan
tap tombol ini & pilih bencana
yang ingin kamu laporkan.

Pilih Jenis Bencana


Banjir

Hai! Laporkan menggunakan
link ini. Terima kasih.
cards.petabencana.id

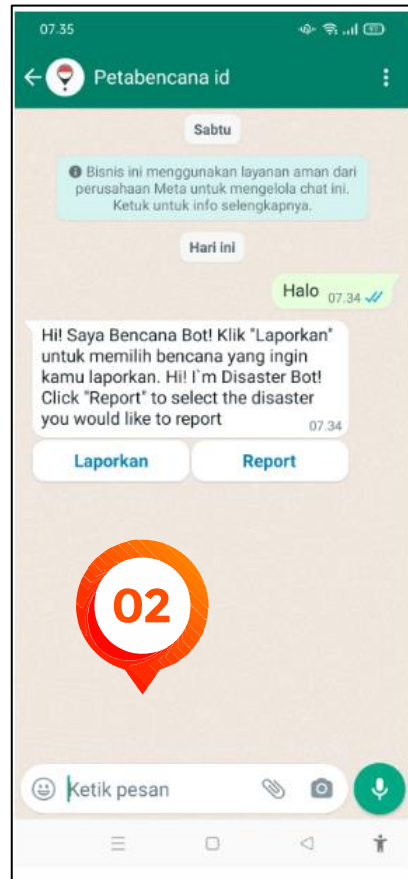


<https://www.youtube.com/watch?v=eQc79naskF4>

Pastikan ketika membuat laporan bencana melalui
<https://bit.ly/BencanaBotWA> atau +6285842362262



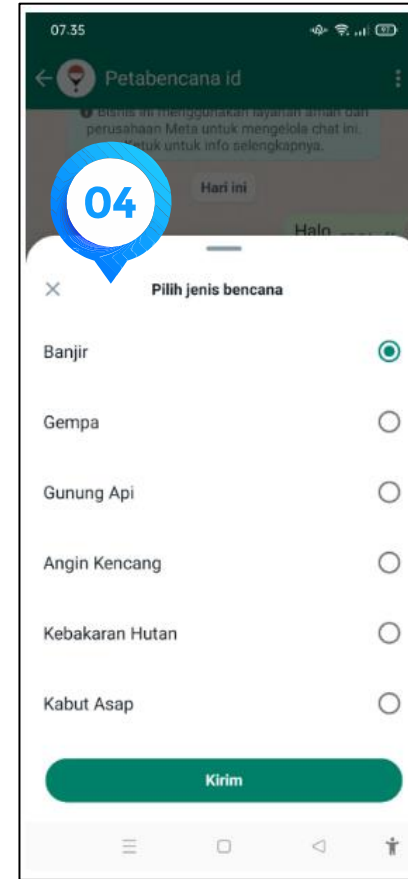
Ketik pesan di WA Bot



1. Petabencana otomatis akan membalas dan muncul menu laporan bencana
2. Laporkan (laporan dalam Bahasa Indonesia)
3. Report (laporan dalam Bahasa Inggris)



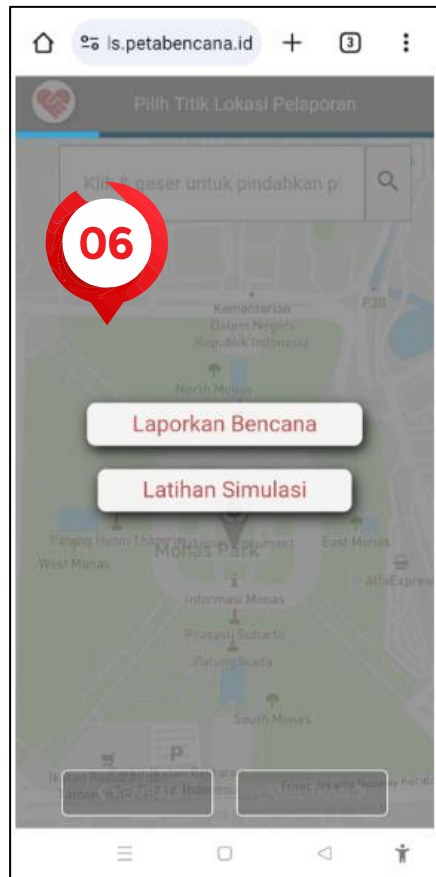
1. Semisal laporan dalam Bahasa Indonesia
2. Pilih "Laporkan"
3. Petabencana akan membalas dengan mengirimkan pilihan jenis bencana dan tekan / klik "Pilih Jenis Bencana"



1. Sudah tersedia pilihan jenis bencana
2. Semisal akan melaporkan banjir
3. Pilih "Banjir"
4. Tekan / klik "Kirim"



1. Petabencana akan membalas dengan mengirimkan tautan untuk melaporkan secara detail
2. Tekan / klik tautan [https://cards.petabencana.id/.....](https://cards.petabencana.id/884da4ac-41fe-4061-b76a-540bc7c3a25f/flood)



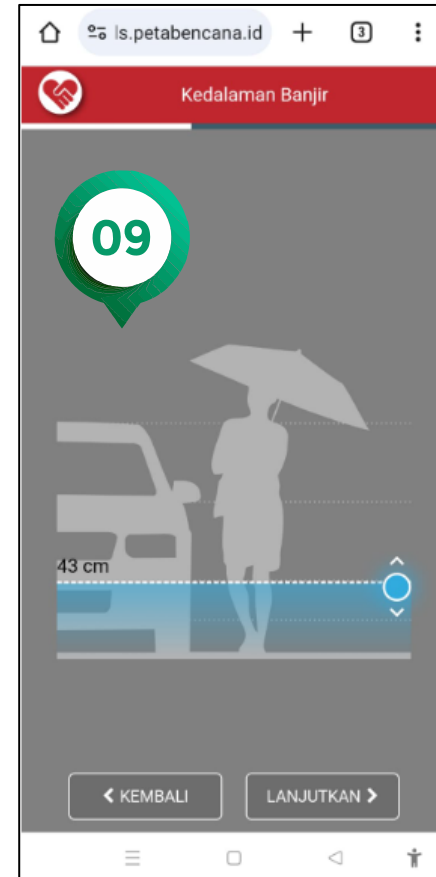
1. Tekan / klik “Laporkan Bencana” jika untuk laporan langsung, atau
2. Tekan / klik “Latihan Simulasi” untuk latihan



1. Bila di tampilannya sudah muncul icon tangan bersalaman warna merah (lihat lingkaran coklat), lalu tekan / klik icon tersebut
2. Muncul “Lapor Sebagai Mitra Resmi ?”
3. Masukan kode : pkbi2024



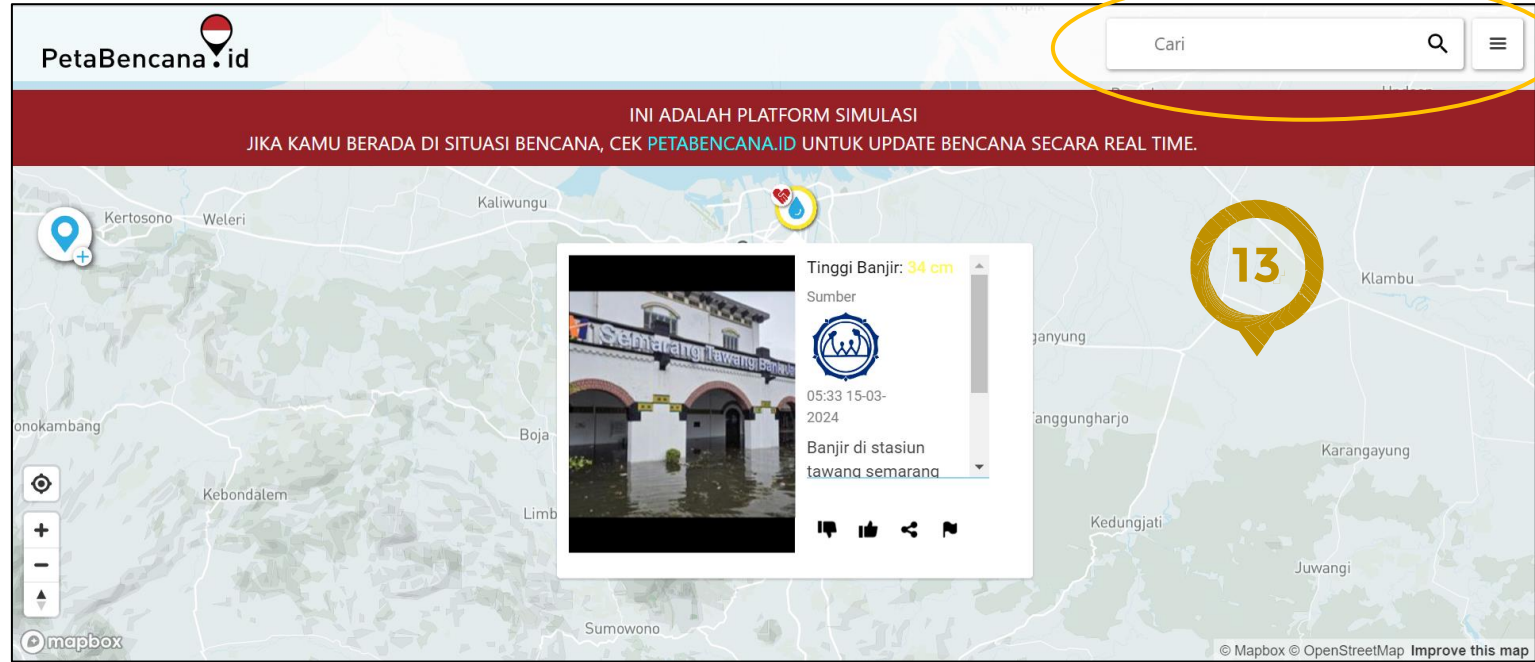
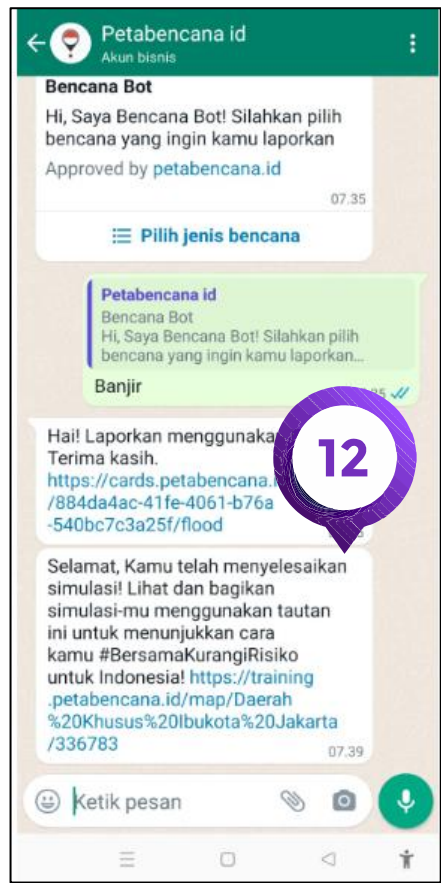
1. Buka GPS di handphone / smartphone
2. Geser icon lokasi
3. Tekan / klik “Lanjutkan”



1. Geser ketinggian banjir sesuai yang dialami
2. Tekan / klik “Lanjutkan”



1. Ketikan kondisi yang dialami / sedang terjadi dan bisa ditambahkan bantuan yang dibutuhkan (maksimal 140 huruf)
2. Tekan / klik “Lanjutkan”



1. Periksa kembali tinggai banjir dan deskripsi bencananya
2. Jika belum sesuai maka tekan / klik “Kembali” atau jika sudah sesuai maka Tekan / Klik “I’m not a robot”
3. Tekan / klik “Selesaikan Latihan” bagi yang di point 6 memilih Latihan simulasi
4. Tekan / klik “Lanjutkan”

1. Petabencana akan mengirimkan pemberitahuan bila sudah menyelesaikan laporan bencana
2. Tekan / klik tautan : “https://.....”

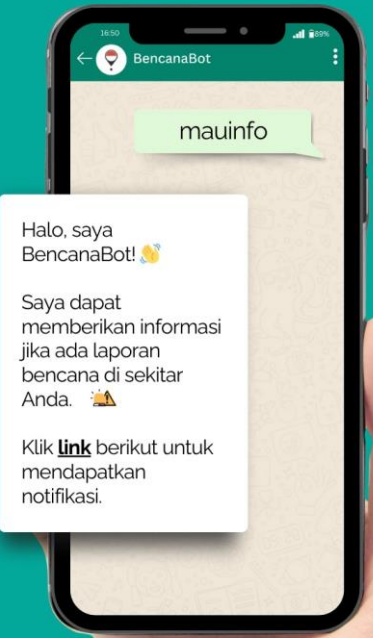
1. Secara otomatis akan muncul peta di web petabencana.id
2. Ketikan nama kota yang dilaporkan sebagai lokasi bencana
3. Tekan / klik icon yang muncul
4. Laporan bencana yang dilaporkan akan muncul tampilan seperti di atas

Notifikasi Kejadian Bencana Alam

PetaBencana.id saat ini telah memiliki fitur NOTIFIKASI LAPORAN BENCANA!

Dengan fitur ini, kamu bisa #KepoBencana dan mendapatkan notifikasi laporan kejadian bencana secara real-time dan gratis, langsung ke handphonemu!

Kamu akan mendapatkan notifikasi melalui WhatsApp ketika ada laporan bencana yang masuk



Kirim WhatsApp ke
bit.ly/BencanaBotWA

dengan pesan
mauinfo
tanpa spasi ya!

Klik link yang dikirimkan oleh BencanaBot untuk memilih lokasi serta mendapatkan **info terkini bencana secara real-time dan GRATIS**

Halo, saya BencanaBot! 🤖

Saya dapat memberikan informasi jika ada laporan bencana di sekitar Anda. 🚨

Klik **link** berikut untuk mendapatkan notifikasi.

USAID PetaBencana.id BNPB



Ikutin maps malah
Terjebak banjir?


Dapatkan
Notifikasi Laporan Bencana

Ketik
mauinfo

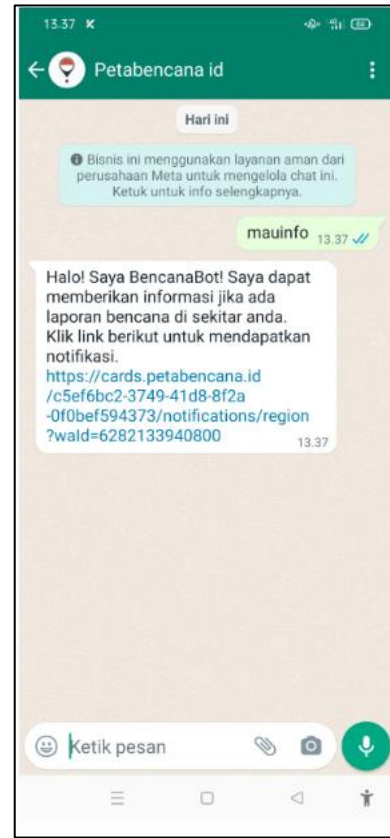
kirim ke
bit.ly/BencanaBotWA
untuk mendapatkan info terkini tentang kejadian bencana di sekitarmu!

USAID PetaBencana.id BNPB

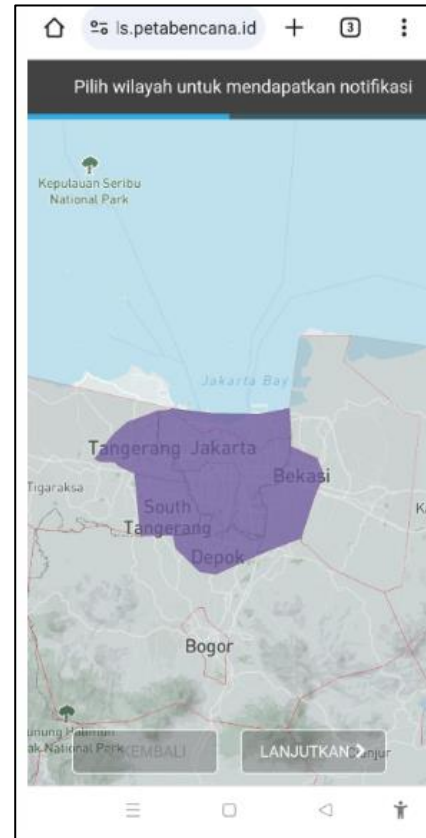
Bagaimana caranya ?



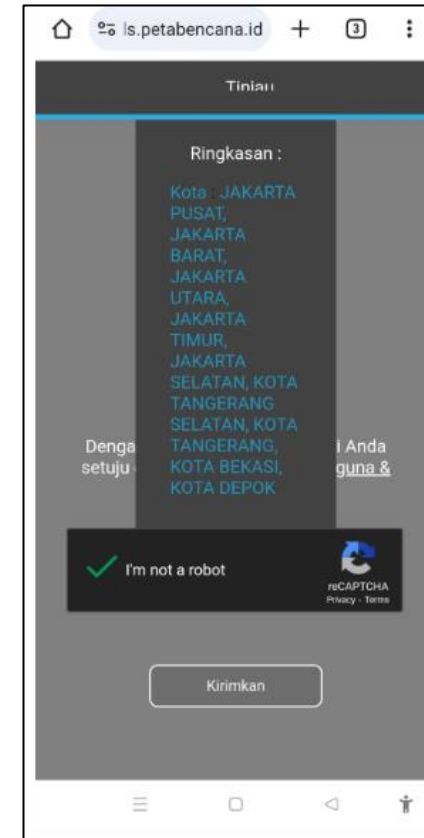
Chat "mauinfo" (tanpa spasi) ke WhatsApp bit.ly/BencanaBotWA atau langsung ke nomor ini : +6285842362262



Tekan tautan yang diberikan oleh petabencana



1. Buka GPS di Hp / smartphone
2. Pilih lokasi yang diinginkan
3. Setelah selesai memilih lokasi, tekan / klik "Lanjutkan"



1. Di layar akan tampil hasil lokasi yang dipilih dan harap diperiksa kembali
2. Jika sudah benar, tekan / klik "I'm not a robot"
3. Tekan / klik "Kirimkan"



Platform Humanitarian PKBI

Klik :

https://www.jotform.com/app/222821032481446?utm_source=jotform_pwa

Saat ini PKBI juga sudah memiliki platform humanitarian yang meliputi Rapid Asesmen ; Sitrep (Situation Report) ; Kalkulator MISP / PPAM (Kemenkes) ; Laporan Bencana (Peta Bencana) ; Logistik ; Arsip Materi Pelatihan
Platform ini akan dapat diakses oleh staf & relawan PKBI di semua tingkatan



Mitra Petabencana

Funding Partners



Implementing Partners



Project Partners



Previous Funding Partners



Data Partners



"Bencana alam adalah pengingat bagi kita bahwa kita harus lebih memperhatikan keseimbangan alam dan lebih memperhatikan kemanusiaan"

Narahubung

PKBI : adhi Nugroho (082133940800)

Petabencana.id : Adhitya Dido (081380799822)